

**U C H W A I A   Nr XXXVII / 203 / 09**

**Rady Gminy w Kadzidle**

**z dnia 25 września 2009 roku**

**w sprawie nabycia nieruchomości**

Na podstawie art. 18 ust.2 pkt 9 lit.a ustawy z dnia 8 marca 1990 roku o samorządzie gminnym ( Dz. U. z 2001 r. Nr 142 , poz. 1591 z późn. zm. ) postanawia się co następuje:

**§ 1.**

Nabyć działkę gruntu położoną w obrębie wsi Todzia oznaczoną numerem ewidencyjnym **111/10 o powierzchni 0.0847 ha** od Janiny i Józefa Kołodziejczyk , z przeznaczeniem na potrzeby komunalne Gminy Kadzidło pod drogę .

**§ 2.**

Nabycie działki gruntu wymienionej w § 1 następuje nieodpłatnie.

**§ 3.**

Wykonanie uchwały powierza się Wójtowi Gminy Kadzidło.

**§ 4.**

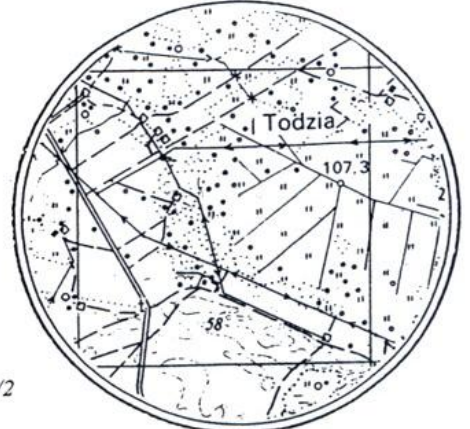
Uchwała wchodzi w życie z dniem podjęcia.

**Przewodniczący Rady Gminy**

*Jacek Płoski*  
**Jacek Płoski**

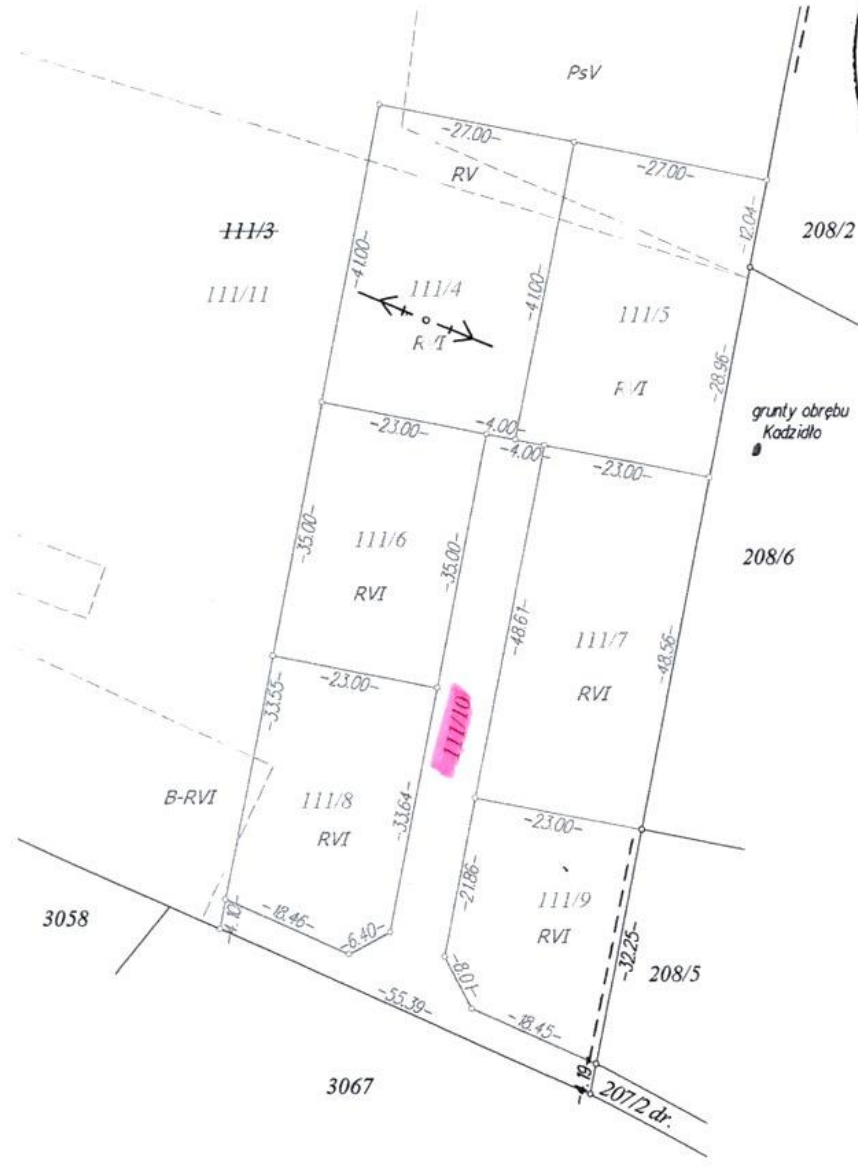


Orientacja

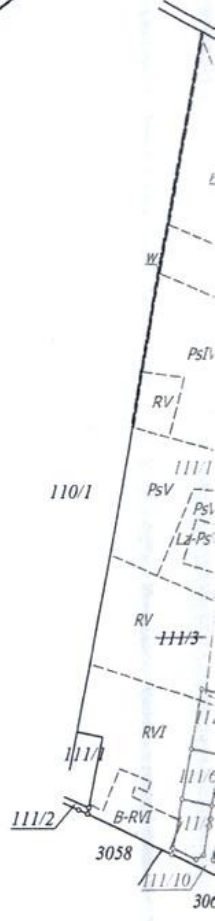


Skala 1 : 25 000

Stan do	
Poz. rej.	Nr
10	11
słownie:	



1 : 1000



1 : 500

obręb: **TODZIA**

skala  
**1 : 5000**  
**1 : 1000**

województwo: mazowieckie  
 powiat : ostrołęcki  
 gmina : KADZIDŁO

**Ma**  
 z projektem podziału  
 w trybie przepisów o g

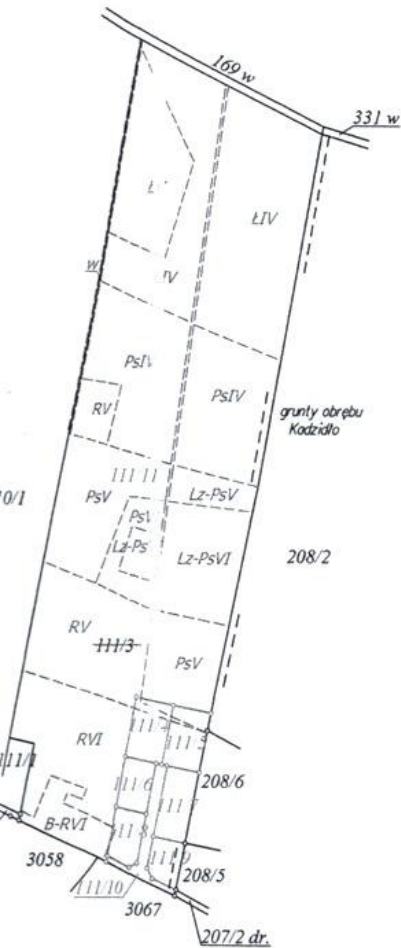
Załącznik  
do uchwały Nr XXVII/203/09  
Rady Gminy K Kadzidło  
z dnia 25 września 2009 roku

## Wykaz powierzchni

Stan dotychczasowy			WŁAŚCICIEL <small>(NOMENKLATURA PRAWNA GRUNTÓW)</small>	Stan projektowany									
Poz. rej.	Nr dz.	Pow. ha		Numer działki	Powierzchnia w hektarach	Powierzchnia użytków i klas gruntów							
						RV	RVI	B-RVI	ŁIV	ŁV	PsIV	PsV	W
10	111/3	7.27	<b>KOŁODZIEJCZYK</b> <b>JÓZEF</b> s. Władysława Antoniny 07-420 Kadzidło zam. Todzia nr 8  <b>KW 5810</b>	111/4	0.1107	0.0130	0.0859						0.0118
				111/5	0.1107	0.0041	0.0780						0.0286
				111/6	0.0805		0.0805						
				111/7	0.1118		0.1118						
				111/8	0.0819		0.0801	0.0018					
				111/9	0.0668		0.0668						
				111/10	0.0847		0.0847						
				111/11	6.62	0.95	0.63	0.17	1.67	0.50	1.31	1.23	0.16

słownie: siedem hektarów, dwadzieścia siedem arów

Uwagi: przy przeniesieniu własności wydzielonych działek należy zapewnić ich właścicielom korzystanie z drogi wewnętrznej nr działki 111/10



Wniosek o zmianę sposobu użytkowania  
gruntu został zatwierdzony decyzją  
z dnia 13 sierpnia 2009 r.  
w 66.7430-44/09  
Z KADZIDŁA

*Jadwiga Bateczak*  
Inspektor ds. Gospodarki Gruntami

STAROSTWO POW.  
Powiatowy Ośrodek  
Geodezyjny

Na podstawie art. 49  
- Prawo geodezyjne  
z późn. zmianami  
określonego  
zastępstwa  
Zakład

Wzrost: KADZ. 23-24/2009  
osoba: 17.08.09 Z up. STAROSTY

1467/09

*Jadwiga Bateczak*  
Kierownik Powiatowego Ośrodka  
Dokumentacji Geodezyjnej i Kartograficznej

1 : 5000

## Mapa

podziału nieruchomości opracowanym  
w oparciu o plany zagospodarowania przestrzennego

Mapę niniejszą na podstawie danych ewidencji gruntów  
obróbu Todzia i własnego pomiaru wykonał:

geodeta uprawniony  
mgr inż. Czesław Bakuła

*Czesław Bakuła*

Kadzidło dn. 2009.08.08

GEODETA UPRAWNIONY  
mgr inż. Czesław Bakuła  
07-420 KADZIDŁO, ul. Trasa Mazurska 1  
tel. 501 289 052  
Upr. nr 503 GUGiK w Warszawie