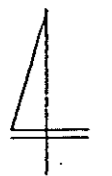


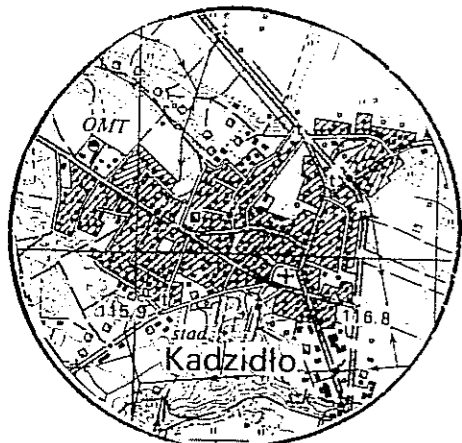
# Mapa do celów projektowych 1:500

Miejscowość : **KADZIDŁO**  
 Obręb: **0011 KADZIDŁO**  
 Jednostka ewidencyjna: **141505-2 KADZIDŁO**

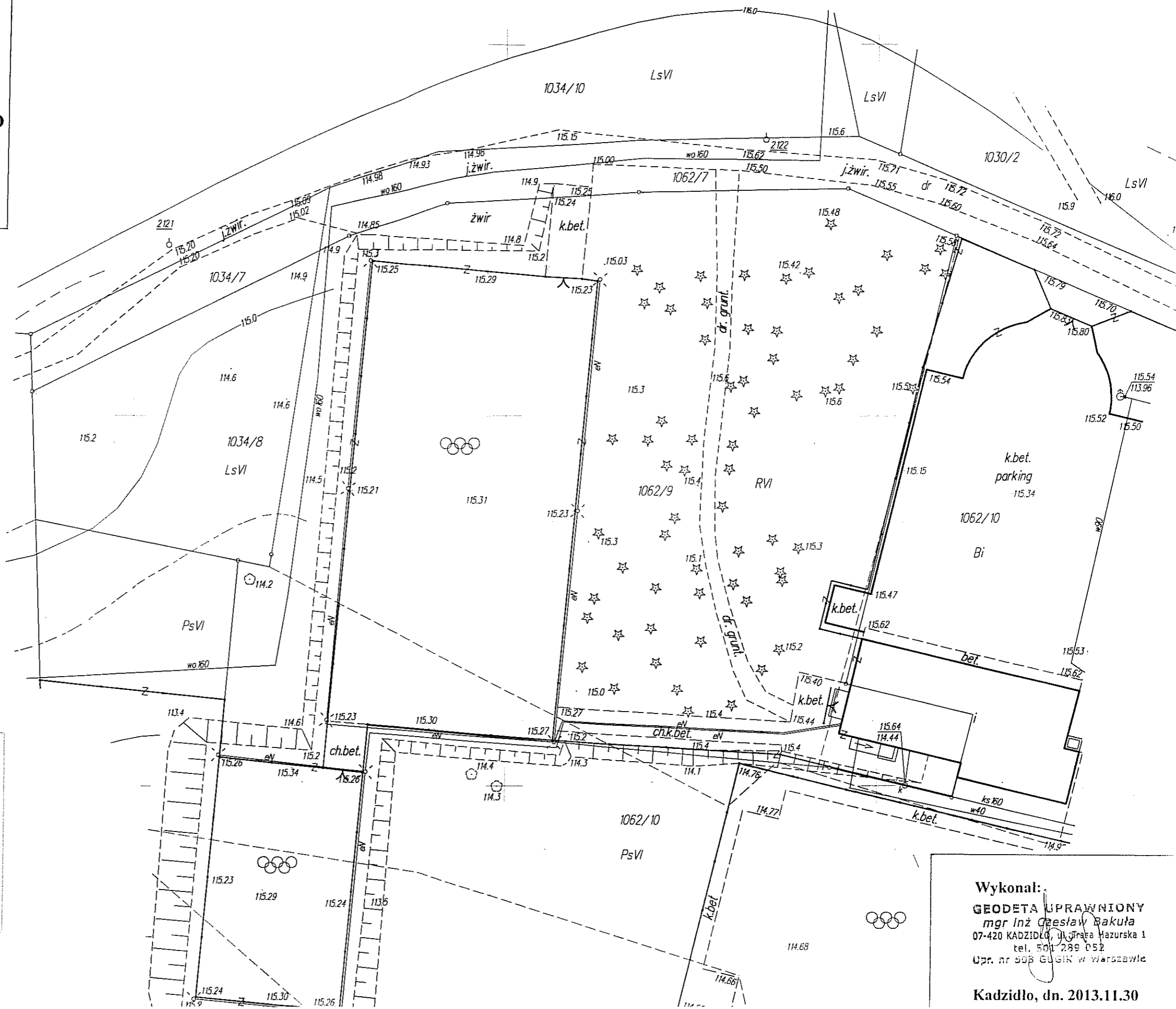
Układ współrzędnych prostokątnych 2000 strefa 7  
 Układ wysokości Kronsztadt 60  
 Nr sekcji: 7.196.24.05.1  
 Działka nr: **1062/9**



Orientacja



Skala 1:25 000



STAROSTWO POWIATOWE w Ostrołęce  
 Powiatowy Ośrodek Dokumentacji  
 Geodezyjnej i Kartograficznej

W obszarze oznaczonym linią .....  
 dokonano aktualizacji treści mapy zasadniczej Dokumentacji  
 z pomiaru uzupełniającego przyjęto do zarobku punktowego  
 w dniu ..... 19524-87/2013 ..... i zawiadomiono  
 pod nr .....

Niniejsza mapa może służyć do celów projektowych  
 Projektowane obiekty budowlane wymagające pozwolenia na budowę  
 podlegają wycofaniu i inwentaryzacji powykonawczej przez jednostki  
 uprawnione do wykonania prac geodezyjnych

Ostrołęka, 2013-12-02  
 data

4063/13 Z up. STAROSTA

Jadwiga Białczak  
 Kierownik Powiatowego Ośrodka  
 Dokumentacji Geodezyjnej i Kartograficznej

Wykonał:  
**GEODETA UPRAWNIONY**  
 mgr Inż. Grzegorz Bakula  
 07-420 KADZIDŁO, ul. Józefa Mazurska 1  
 tel. 501 289 052  
 Upr. nr 508 EUGIK w Warszawie

Kadzidło, dn. 2013.11.30