

Uchwała Nr XL / 281 / 2013
Rady Gminy Kadzidło
z dnia 20 grudnia 2013 roku

w sprawie przystąpienia do sporządzenia miejscowego planu zagospodarowania przestrzennego gminy Kadzidło

Na podstawie art. 18 ust. 2 pkt 5 ustawy z dnia 8 marca 1990 r. o samorządzie gminnym (t. j. Dz. U. z 2013 r. poz. 594 z późn. zm.) oraz art. 14 ust. 1 ustawy z dnia 27 marca 2003 r. o planowaniu i zagospodarowaniu przestrzennym (t. j. Dz. U. z 2012r., poz. 647 z późn. zm.) uchwała się, co następuje:

§1.

Przystępuje się do sporządzenia miejscowego planu zagospodarowania przestrzennego gminy Kadzidło

§2.

Granice obszaru objętego planem wskazano na mapie stanowiącej załącznik nr 1, będącej integralną częścią niniejszej uchwały.

§3.

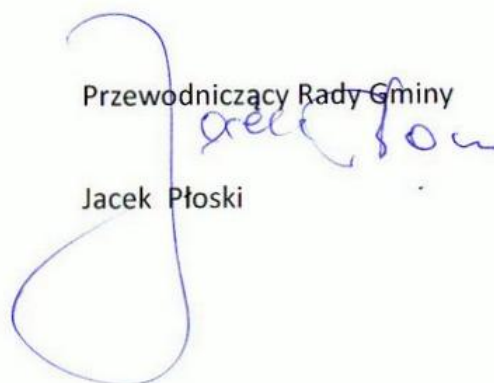
Wykonanie uchwały powierza się Wójtowi Gminy Kadzidło.

§4.

Uchwała wchodzi w życie z dniem podjęcia.

Przewodniczący Rady Gminy

Jacek Płoski



Uzasadnienie

W celu ustalenia przeznaczenia terenów, w tym dla inwestycji celu publicznego oraz określenia sposobu ich zagospodarowania i zabudowy, rada gminy zgodnie z art. 14 ust. 1 ustawy z dnia 27 marca 2003r. o planowaniu i zagospodarowaniu przestrzennym (Dz. U. Nr 80, poz. 717 z późn. zm.) podejmuje uchwałę o przystąpieniu do sporządzenia miejscowego planu zagospodarowania przestrzennego zwanego dalej „ planem miejscowym”, z zastrzeżeniem ust. 6. Art. 14 ust. 6 w/w ustawy stanowi, że planu miejscowego nie sporządza się dla terenów zamkniętych, z wyłączeniem terenów zamkniętych ustalonych przez ministra właściwego do spraw transportu.

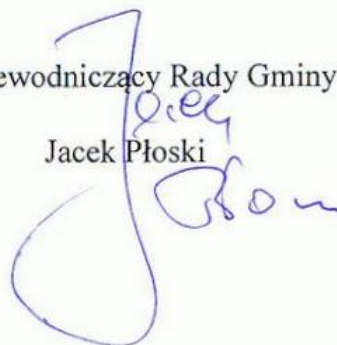
Na obszarze objętym niniejszą uchwałą obecnie nie obowiązuje miejscowy plan zagospodarowania przestrzennego. Na w/w obszarze nie ma też terenów zamkniętych.

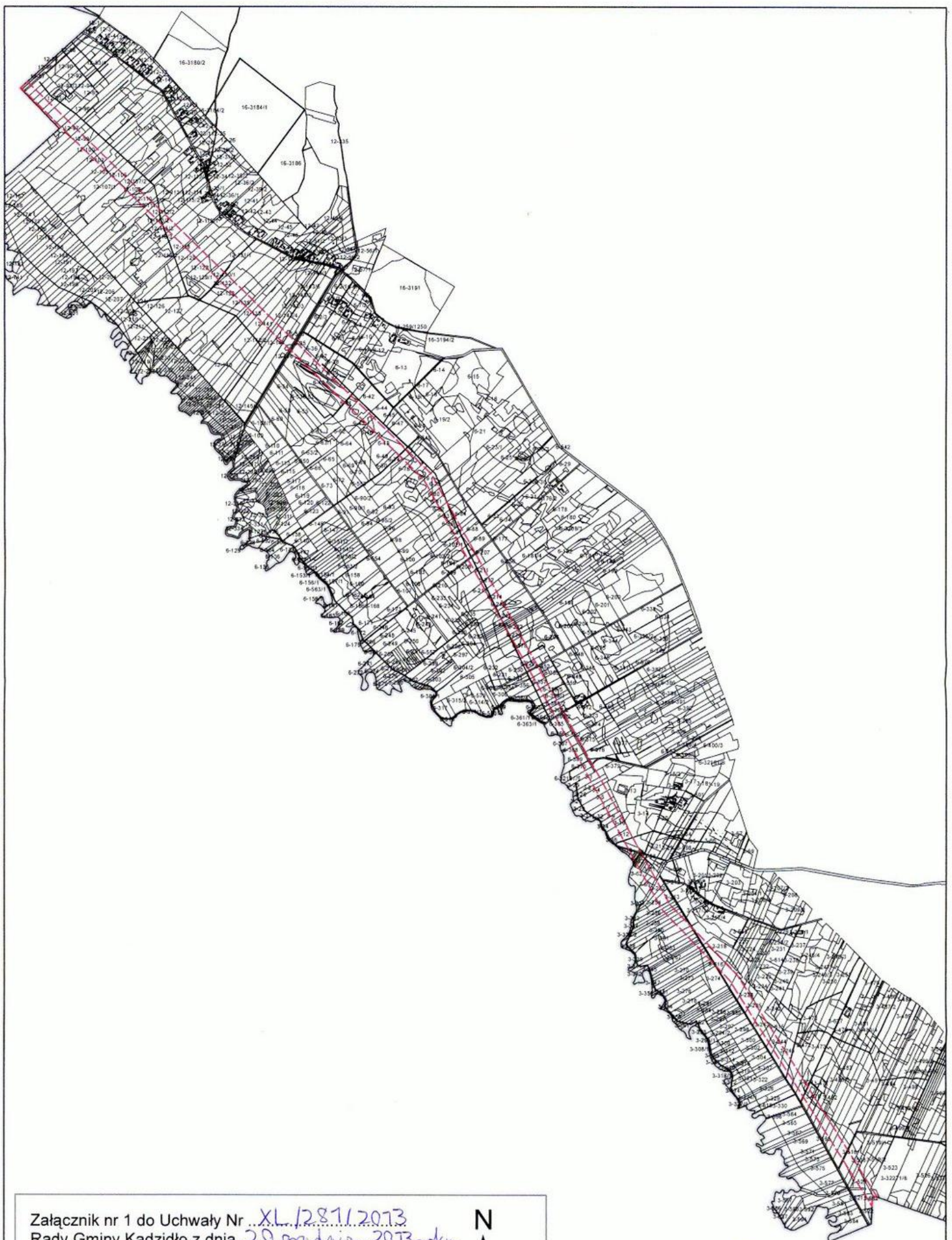
Przedmiotem niniejszego planu będzie umożliwienie powstania równoległe do istniejącej linii 220 kv Ostrołęka – Olsztyn dwutorowej linii 400 kv Ostrołęka – Olsztyn Mątki z tymczasową pracą jednego toru na napięciu 220 kv. Dla linii należy przewidzieć pas (bufor), który będzie miał szerokość 70 m (35 m od osi linii) . Linia będzie przebiegać przez obręby ewidencyjne Chudek, Gleba, Kierzek zgodnie z załącznikiem graficznym. Uchwałę podejmuje się na wniosek Aldesa Nowa Energia Sp. z o.o., która działa w imieniu Polskich Sieci Elektroenergetycznych. .

Celem podjęcia niniejszej uchwały jest stworzenie możliwości realizacji inwestycji mającej istotne znaczenie dla rozwoju gminy. Realizacja w/w inwestycji przyniesie wymierne korzyści m.in.. z tytułu poboru podatków.

Przewodniczący Rady Gminy



Jacek Płoski






Załącznik nr 1 do Uchwały Nr XL/281/2013
Rady Gminy Kadzidło z dnia 29 grudnia 2013 roku

Oznaczenia:

-  Granice miejscowego planu zagospodarowania przestrzennego
-  Granice gminy

N

1:25 000

Przewodniczący Rady Gminy

Jacek Płoski