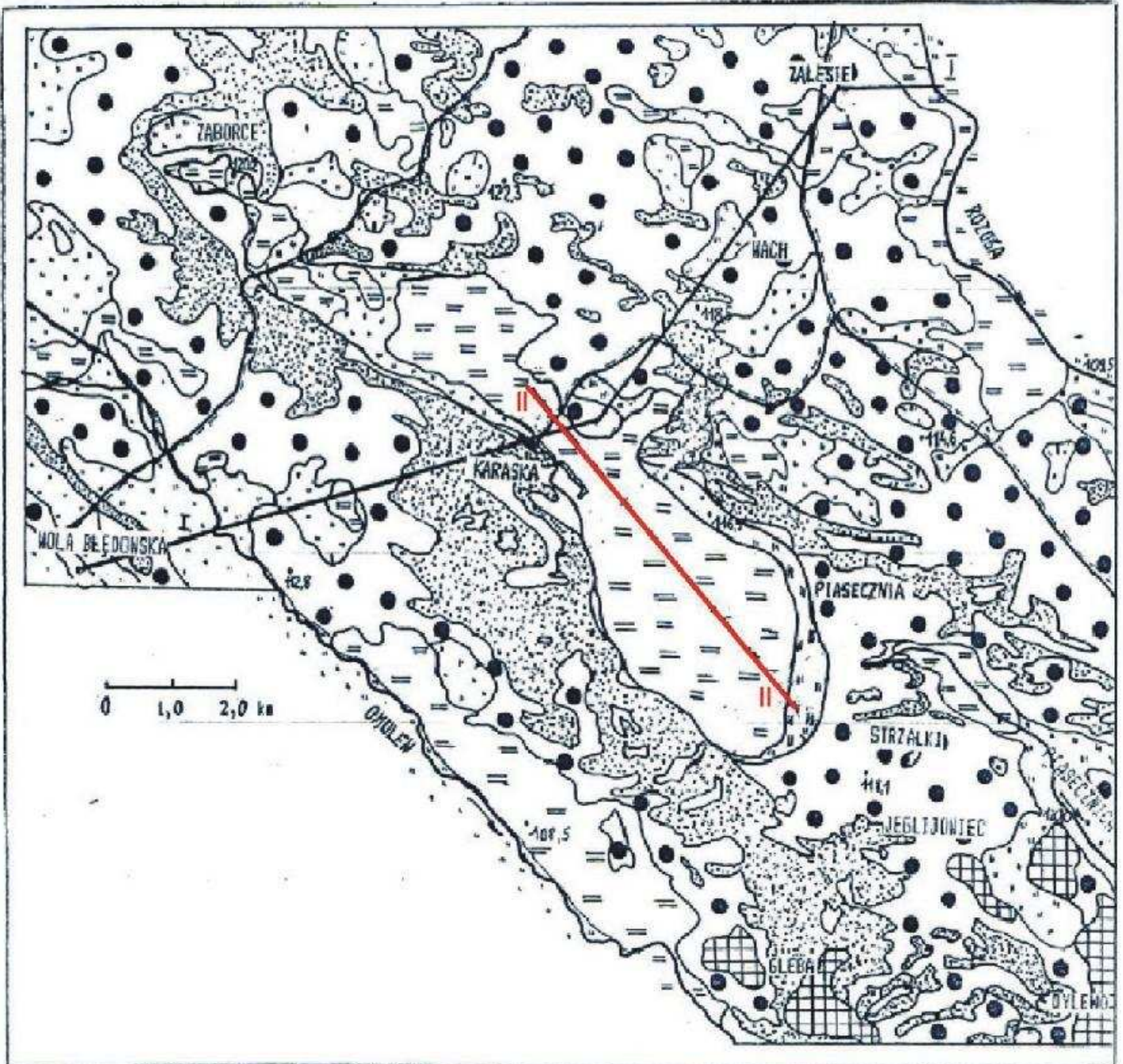














SZKIC GEOMORFOLOGICZNY



Oznaczenia:

- | | | | |
|---|----------------------------------|---|---|
|  | ostańce morenowe |  | torfowiska |
|  | równina sandrowa |  | rzeki |
|  | wyday |  | główne drogi |
|  | dna dolin rzecznych |  | • 420,0 punkty wysokościowe |
|  | dółki i młode rozcięcia erozyjne |  | I linie przekrojów geologicznych |
|  | zagiębenia bezodpływowe |  | II linia przekroju geologicznego II (wykonanego dla Torfowiska Karaska) |