
















MAPA ROŚLINNOŚCI RZECZYWISTEJ OBSZARU PLANOWANEJ INWESTYCJI I JEJ OKOLIC

skala 1:15 000



LEGENDA

	Obszar aktualnego wydobycia		Bór świeży (Peucedano-Pinetum)
	Obszar planowanej inwestycji		Bór wilgotny (Molinio-Pinetum)
	Łąki świeże (Arrhenatheretalia)		Bór mieszany (Quercu-Pinetum)
	Łąki wilgotne (Molinietalia)		Bór bagienny (Vaccinio-Pinetum)
	Szuwary właściwe (Phragmition)		Łozowiska (Alnion glutinosae)
	Torfowisko niskie (Caricion nigrae)		Zbiorowiska leśne zastępcze
	Torfowisko przejściowe (Caricion lasiocarpae)		Zbiorowiska ruderalne
	Torfowisko wysokie (Sphagnion magellanici)		

